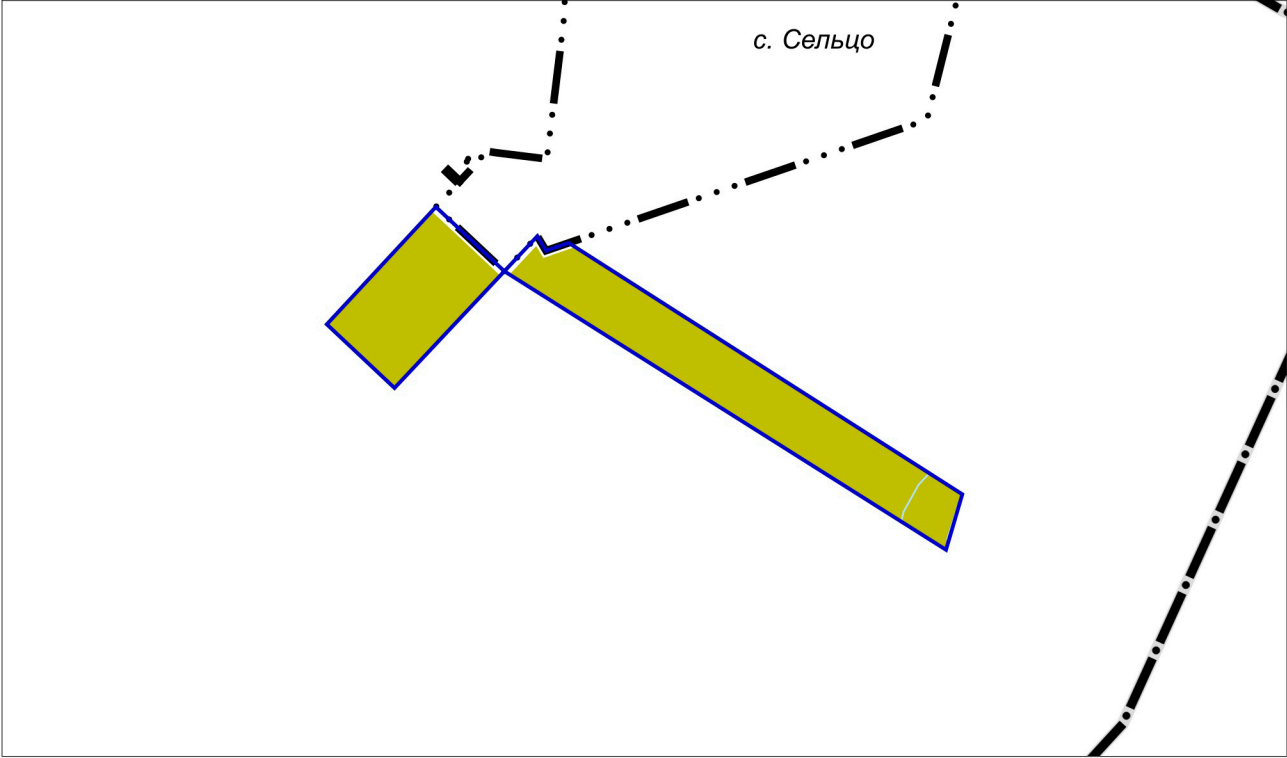



ГЕНЕРАЛЬНЫЙ ПЛАН ГОРОДСКОГО ОКРУГА ЛЮБЕРЦЫ МОСКОВСКОЙ ОБЛАСТИ ПРИМЕНительно К ЗЕМЕЛЬНЫМ УЧАСТКАМ С КАДАСТРОВЫМИ НОМЕРАМИ 50:23:0030137:1287, 50:23:0000000:167495


КАРТА СУЩЕСТВУЮЩЕГО ИСПОЛЬЗОВАНИЯ ТЕРРИТОРИИ ПРИМЕНительно К ЗЕМЕЛЬНЫМ УЧАСТКАМ С КАДАСТРОВЫМИ НОМЕРАМИ 50:23:0030137:1287, 50:23:0000000:167495




УСЛОВНЫЕ ОБОЗНАЧЕНИЯ




Границы




разработки генерального плана



населенных пунктов (утвержденные)




земельных участков, поставленных на кадастровый учет



Территории
сельскохозяйственного назначения
(сельскохозяйственные угодья,
сельскохозяйственное производство)

Поверхностные водные объекты *



Водоток (река, ручей, канал)

* Отображены в информационных целях,
не являются предметом утверждения
генерального плана.

Должность	ФИО	Подпись	Дата	Договор № 254-2024 от 19.09.2024			
Руководитель мастерской	П.С. Богачев			Московская область, городской округ Люберцы			
Заместитель начальника отдела	Н.В. Макаров						
Главный инженер проекта	В.И. Лавренко						
Главный архитектор проекта	М.В. Некрасова			Генеральный план городского округа Люберцы Московской области применительно к земельным участкам с кадастровыми номерами 50:23:0030137:1287, 50:23:0000000:167495	Стадия	Лист	Листов
						2	6
				Карта существующего использования территории применительно к земельным участкам с кадастровыми номерами 50:23:0030137:1287, 50:23:0000000:167495 Масштаб 1:10000	НИИПИ ↑ градостроительства		
					ГАУ МО «НИИПИ градостроительства»		
Проверил	Н.В. Макаров						